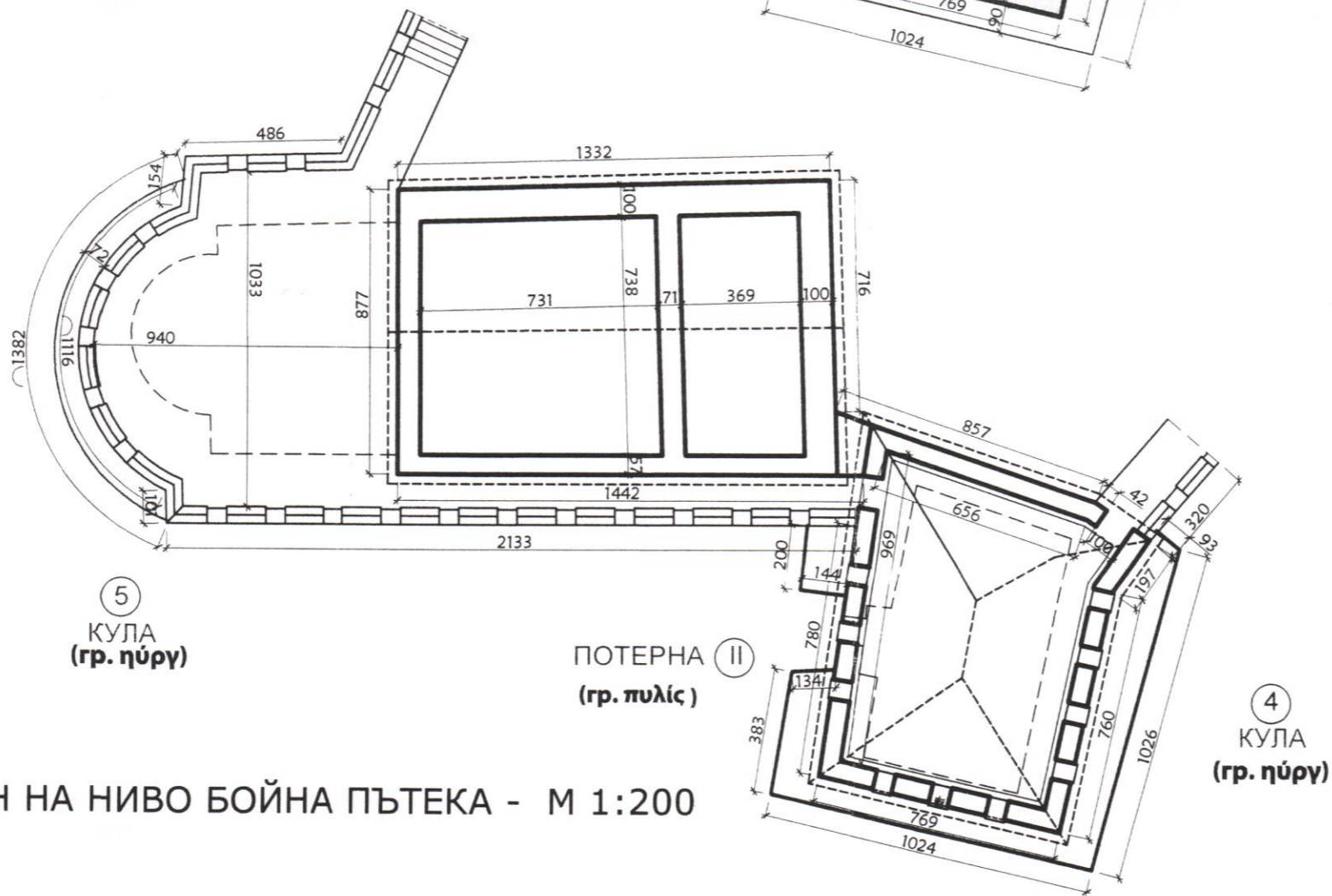
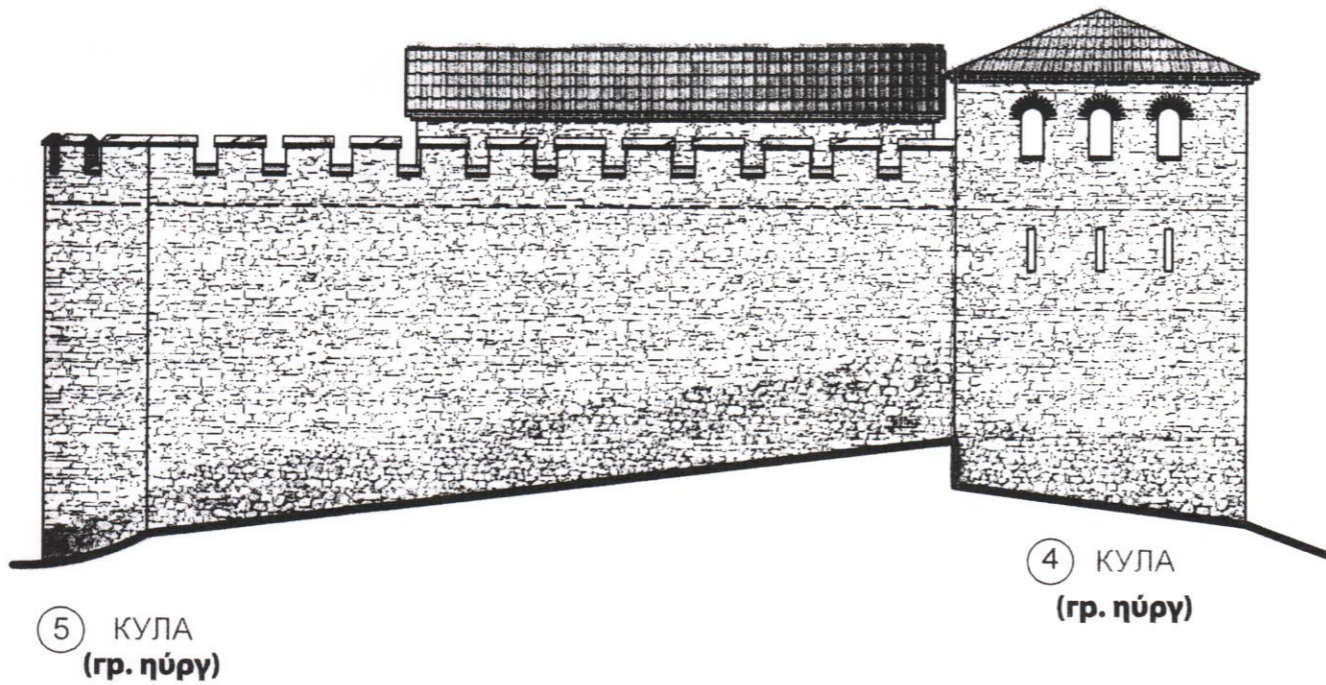
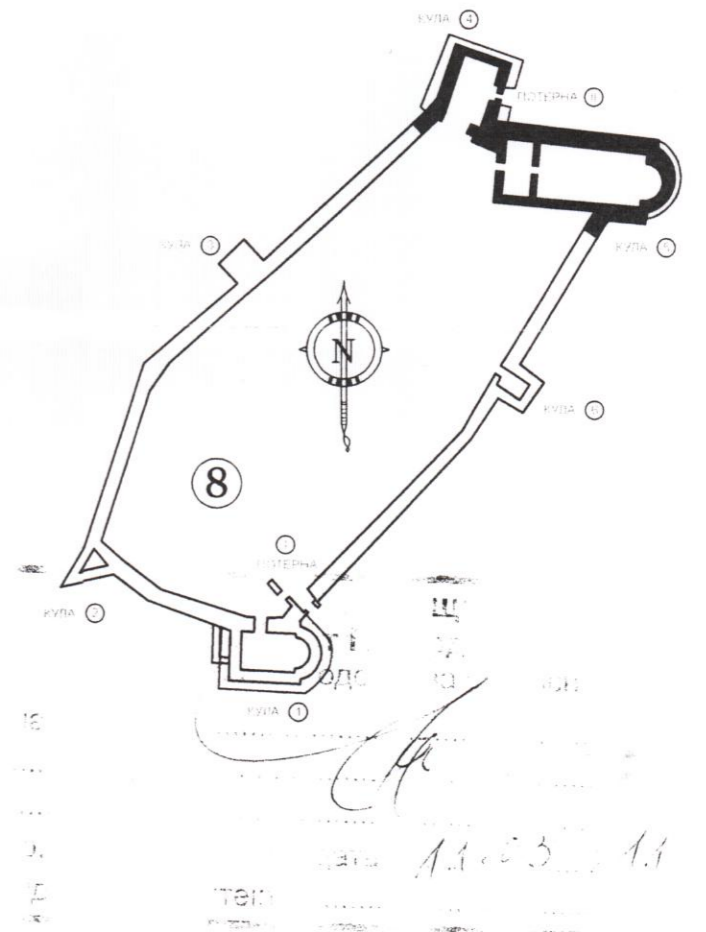


ПЛАН НА НИВО БАНКЕТ - М 1:200



ПЛАН НА НИВО БОЙНА ПЪТЕКА - М 1:200



5 КУЛА (гр. ηύρυ)

4 КУЛА (гр. ηύρυ)

СИЛУЕТ СЕВЕРОИЗТОК (РАЗГЪВКА) КУЛИ - 4, 5 М 1:200

АРХИТЕКТУРНО ИЗСЛЕДВАНЕ И РЕКОНСТРУКЦИЯ

ВЪРНО С ОРГИНАЛА

11.03.11

ОБЩИНА ПЕЩЕРА

КМЕТ

РЕКОНСТРУКЦИЯ

Археологическо изследване :
ст.н.с. д-р Бони Петрунова

5

"РЕЗИДЕНТ 5" ООД - гр.Кюстендил			
ОБЕКТ: Късно антична и средновековна крепост - "ПЕРИСТЕРА" Национален паметник на културата			
МЕСТОПОЛ.: гр.Пещера , ПИ 100008, 1000011 , м." Копривец" , хълм "Света Петка"			
ВЪЗЛОЖИТЕЛ: Община Пещера			
ЧАСТ:	АРХИТЕКТУРА - КРР	ФАЗА:	ТЕХН. ПРОЕКТ
АРХИТЕКТУРНО ИЗСЛЕДВАНЕ И ГРАФИЧНА РЕКОНСТРУКЦИЯ			
ЧЕРТЕЖ:	СИЛУЕТ СЕВЕРОИЗТОК - КУЛИ 4,5	МАЩАБ:	1:200
		№:	5/18
ПРОЕКТАНТ: арх.Юлий ФЪРКОВ, т.Л.Ников			ДАТА: 2011
СЪГЛАСУВАЛ:	КОНСТР.:	Инж.Антон Малеев	
	ГЕОД.:	инж. Д.Димитров	
	ЕЛ.:	инж.К.Починков	
	ВиК.:	инж.М.Паунска	